PIANO STRALCIO PER L'ASSETTO IDROGEOLOGICO - RISCHIO FRANA
Scala 1:20.000

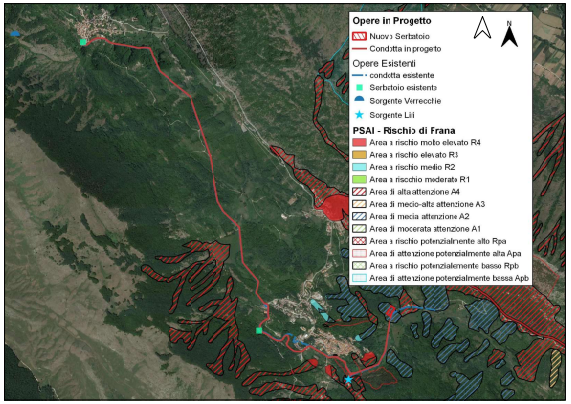

PIANO STRALCIO PER L'ASSETTO IDROGEOLOGICO - RISCHIO IDRAULICO
Scala 1:20.000

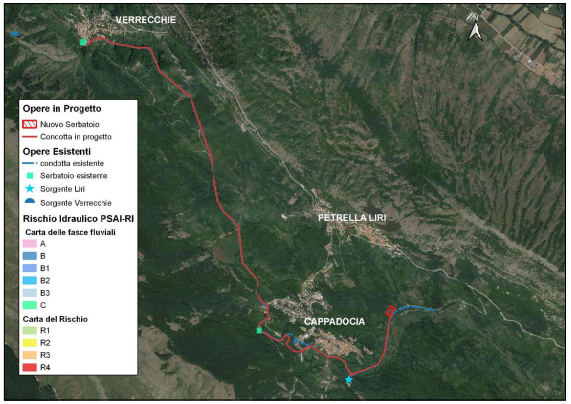

AREE PROTETTE - RETE NATURA 2000 (SIC/ZSC, ZPS)
Scala 1:20.000

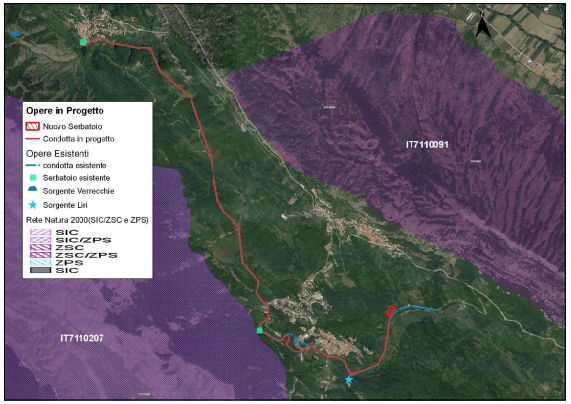

CARTA DEL VINCOLO IDROGEOLOGICO - FORESTALE
Scala 1:20.000

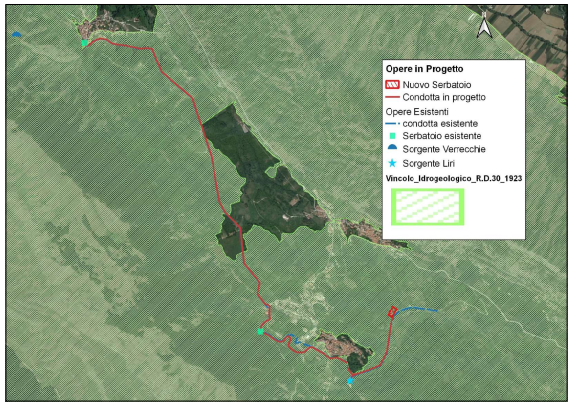

PIANO REGIONALE PAESISTICO P.R.P.
Scala 1:20.000

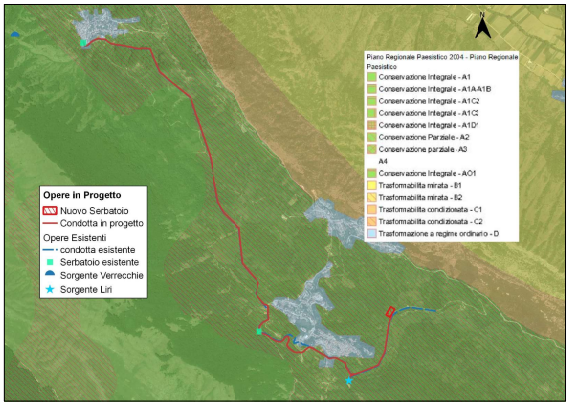

PIANO PAESAGGISTICO REGIONALE P.P.R.
Scala 1:20.000

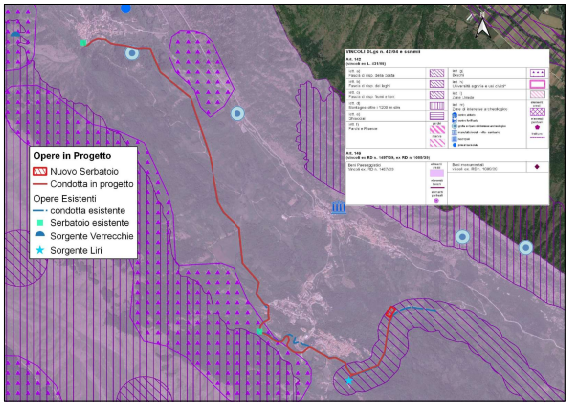

REGIONE ABRUZZO

ERSI Abruzzo

POTENZIAMENTO ED AMMODERNAMENTO DELLO SCHEMA ACQUEDOTTISTICO ALIMENTATO DALLE SORGENTI LIRI E VERRECCHIE E RISOLUZIONE DELLE ATTUALI PROBLEMATICHE DI TORBIDITÀ

CIG: 8845368496 - CUP: D27I19000100001



PROGETTO DEFINITIVO

TITOLO ELABORATO
CARTA DEI VINCOLI

SCALA
1:20.000

TAVOLA
A12

FASE	LIVELLO	TIPO DOCUMENTO	PROGRESSIVO	REV.	CODIFICA
PD	32	03	00	0	A10PD0203003_00

IL PROGETTISTA RTI:

Dott. Geol. Domenico Pallotta
Ordine Geologi Abruzzo n. 52

TIMAVO
Dott. Ing. Alessandro Dell'Agnese
Ordine degli Ingegneri della Provincia di Udine n. 2100
Via Cussignacco, 7 - 33100 Udine (UD)
Tel. +39 0432 481200
Fax +39 0432 481201
e-mail info@timavoingegneria.it
Ordine degli Ingegneri della Provincia di Udine n. 2100
Via Cussignacco, 7 - 33100 Udine (UD)
Tel. +39 0432 481200
Fax +39 0432 481201
e-mail info@timavoingegneria.it

DHI WASY GMBH
Ordine degli Ingegneri della Provincia di Udine n. 2100
Via Cussignacco, 7 - 33100 Udine (UD)
Tel. +39 0432 481200
Fax +39 0432 481201
e-mail info@timavoingegneria.it

Dott. Geol. Domenico Pallotta
Ordine Geologi Abruzzo n. 52

DIRETTORE TECNICO
Dott. Ing. Alessandro Dell'Agnese
Ordine degli Ingegneri della Provincia di Udine n. 2100

RAPPORTI CON GLI ENTI:
Dott. Angelo D'Amico

REVISIONI

REV.	DATA	DESCRIZIONE	REDATTO	CONTROLLO	APPROVO
0	26/11/2022	EMISSIONE	A. Pallotta	A. Pallotta	A. Dell'Agnese