

REGIONE  
ABRUZZO



Finanziato  
dall'Unione europea  
NextGenerationEU



**Mims**

Ministero delle infrastrutture  
e della mobilità sostenibili

## POTENZIAMENTO DEL SISTEMA ACQUEDOTTISTICO "VERDE"

Riefficientamento dell'opera di presa "sorgente verde" e potenziamento della capacità di trasporto della risorsa idrica

I stralcio funzionale Fara San Martino – Casoli

CUP: E91B21004050006

PNRR-M2C4-I4.1-A2-34

## PROGETTO DI FATTIBILITA' TECNICA ED ECONOMICA

RTP:



HMR Ambiente Srl (Capogruppo)  
Piazzale Stazione 7  
35131 PADOVA  
Ing. Fabrizio Parboni Arquati

Dott. Geol. Pier Andrea VORLICEK (Mandante)  
Via Martiri della Libertà 29  
35042 Este (PD)

Responsabile Unico del Procedimento:

Arch. Aurelio Falconio

TITOLO VERIFICA DI INTERESSE ARCHEOLOGICO

ELAB. N°


A.5

CODICE  
ELABORATO

A I · 0 7 2 · P P · D · 0 1 5 0


REV. 0 0

REV.	DATA	MOTIVO DELLA EMISSIONE	ESEGUITO	CONTROLLATO	APPROVATO
00	Nov. 2022	EMISSIONE	RTP	HMR	HMR

	<b>Riefficientamento dell'opera di presa "Sorgente Verde" e potenziamento della capacità di trasporto della risorsa idrica – I stralcio funzionale Fara San Martino - Casoli</b>  PROGETTO DI FATTIBILITA' TECNICA ED ECONOMICA  <b>Verifica di interesse archeologico</b>	<i>AI 072 PP</i>	
		<i>rev.</i>	<i>data</i>
		00	Novembre 2022
		<i>Pag. 2 di 9 totali</i>	

## INDICE

<b>1.</b>	<b>VERIFICA PREVENTIVA DELL'INTERESSE ARCHEOLOGICO .....</b>	<b>3</b>
<b>2.</b>	<b>SCHEDE DELLE PRESENZE ARCHEOLOGICHE .....</b>	<b>4</b>
<b>3.</b>	<b>ALLEGATI GRAFICI .....</b>	<b>5</b>
3.1.	TAVOLA 1 – CARTA DELLE SITI.....	6
3.2.	TAVOLA 2 – CARTA DELLA VISIBILITÀ DEL SUOLO .....	7
3.3.	TAVOLA 3 – CARTA DELLA COPERTURA DEL SUOLO .....	8
3.4.	TAVOLA 4 – CARTA DEL RISCHIO .....	9

	<b>Riefficientamento dell'opera di presa "Sorgente Verde" e potenziamento della capacità di trasporto della risorsa idrica – I stralcio funzionale Fara San Martino - Casoli</b>		<i>AI 072 PP</i>	
			<i>rev.</i>	<i>data</i>
	PROGETTO DI FATTIBILITA' TECNICA ED ECONOMICA		00	Novembre 2022
	<b>Verifica di interesse archeologico</b>		<i>Pag. 3 di 9 totali</i>	

## 1. VERIFICA PREVENTIVA DELL'INTERESSE ARCHEOLOGICO

	<b>Riefficientamento dell'opera di presa "Sorgente Verde" e potenziamento della capacità di trasporto della risorsa idrica – I stralcio funzionale Fara San Martino - Casoli</b>		<i>AI 072 PP</i>	
			<i>rev.</i>	<i>data</i>
			00	Novembre 2022
			<i>Pag. 4 di 9 totali</i>	

PROGETTO DI FATTIBILITA' TECNICA ED ECONOMICA  
**Verifica di interesse archeologico**


## 2. SCHEDE DELLE PRESENZE ARCHEOLOGICHE

	<b>Riefficientamento dell'opera di presa "Sorgente Verde" e potenziamento della capacità di trasporto della risorsa idrica – I stralcio funzionale Fara San Martino - Casoli</b>		<i>AI 072 PP</i>	
	PROGETTO DI FATTIBILITA' TECNICA ED ECONOMICA	<b>Verifica di interesse archeologico</b>	<i>rev.</i>	<i>data</i>
			00	Novembre 2022
	<i>Pag. 5 di 9 totali</i>			


### 3. ALLEGATI GRAFICI

	<b>Riefficientamento dell'opera di presa "Sorgente Verde" e potenziamento della capacità di trasporto della risorsa idrica – I stralcio funzionale Fara San Martino - Casoli</b>		<i>AI 072 PP</i>	
	PROGETTO DI FATTIBILITA' TECNICA ED ECONOMICA	<b>Verifica di interesse archeologico</b>	<i>rev.</i>	<i>data</i>
			00	Novembre 2022
	<i>Pag. 6 di 9 totali</i>			

### **3.1. Tavola 1 – Carta delle Siti**


	<b>Riefficientamento dell'opera di presa "Sorgente Verde" e potenziamento della capacità di trasporto della risorsa idrica – I stralcio funzionale Fara San Martino - Casoli</b>		<i>AI 072 PP</i>	
			<i>rev.</i>	<i>data</i>
	PROGETTO DI FATTIBILITA' TECNICA ED ECONOMICA		00	Novembre 2022
	<b>Verifica di interesse archeologico</b>		<i>Pag. 7 di 9 totali</i>	

### **3.2. Tavola 2 – Carta della visibilità del suolo**

	<b>Riefficientamento dell'opera di presa "Sorgente Verde" e potenziamento della capacità di trasporto della risorsa idrica – I stralcio funzionale Fara San Martino - Casoli</b>		<i>AI 072 PP</i>	
	PROGETTO DI FATTIBILITA' TECNICA ED ECONOMICA	<b>Verifica di interesse archeologico</b>	<i>rev.</i>	<i>data</i>
			00	Novembre 2022
	<i>Pag. 8 di 9 totali</i>			

### **3.3. Tavola 3 – Carta della copertura del suolo**



	<b>Riefficientamento dell'opera di presa "Sorgente Verde" e potenziamento della capacità di trasporto della risorsa idrica – I stralcio funzionale Fara San Martino - Casoli</b>		<i>AI 072 PP</i>	
	PROGETTO DI FATTIBILITA' TECNICA ED ECONOMICA	<b>Verifica di interesse archeologico</b>	<i>rev.</i>	<i>data</i>
			00	Novembre 2022
	<i>Pag. 9 di 9 totali</i>			

### **3.4. Tavola 4 – Carta del rischio**